

ДО
ОБЩИНСКИ СЪВЕТ
СОПОТ

ОБЩИНА СОПОТ
ОБЩИНСКИ СЪВЕТ
ВХОДЯЩ №: 390
ДАТА: 10.07.2019 г.

Разпоредбата за мерките
и ставяне в ПК"СД"
10.07.19

ДОКЛАДНА ЗАПИСКА

от Деян Дойнов

C-3156
10.07.19

Кмет на Община Сопот

Относно: Продажба на недвижими имоти - частна общинска собственост с кадастрални идентификатори (КИ): 68080.406.60 и 68080.399.413 по КККР на гр. Сопот, чрез публичен търг с явно наддаване.

Фактическо основание/мотиви: Община Сопот е собственик на следните поземлени имоти:

1. ПИ с идентификатор 68080.406.60, находящ се в местност „Яса тепе“ – землище на гр. Сопот, с площ 788 кв. м.; Трайно предназначение на територията – Земеделска; Начин на трайно ползване – Лозе, Стар идентификатор: няма, Номер по предходен план: 1230, парцел: 1; категория на земята при неполивни условия: 8, с граници на имота ПИ с идентификатор: 68080.406.20; 68080.406.61; 68080.406.42; 68080.406.40; 68080.406.59 по КККР на гр. Сопот, актуван с Акт за ЧОС № 324/27.02.2017 г., вписан в служба по вписванията, като Акт № 20, том 3, рег. № 638/07.03.2017 г., дело 392/2017 г. на Служба по вписванията – Карлово.

2. ПИ с идентификатор 68080.399.413, находящ се в местност „Бозалан“ – землище на гр. Сопот, с площ 526 кв. м.; Трайно предназначение на територията – Земеделска; Начин на трайно ползване – За земеделски труд и отдиш, Стар идентификатор: няма, Номер по предходен план: 399413, категория на земята при неполивни условия: 9, с граници на имота ПИ с идентификатор: 68080.399.412; 68080.399.445; 68080.399.204; 68080.399.374; 68080.399.203 по КККР на гр. Сопот, актуван с Акт за ЧОС № 363/10.04.2018 г., вписан в служба по вписванията, като Акт № 119, том 4, рег. № 1155/13.04.2018 г., дело 738/2018 г. на Служба по вписванията – Карлово.

Върху имотите предмет на ДЗ /докладната записка/ не е учредена договорна ипотека и няма наложена възбрана.

Описаните имоти не са включени в Програмата за управление и разпореждане с имоти – общинска собственост за 2019 г. приета с Решение № 295, взето с протокол № 47 от редовно заседание на Общински съвет – Сопот проведено на 29.11.2018 г., поради което възниква необходимостта от актуализиране на същата.

Финансова част: За целта не се изискват финансови средства.

Правно основание: На основание чл. 21, ал. 2 в изпълнение на правомощията по чл.21, ал.1, т.8 от Закона за местното самоуправление и местната администрация (ЗМСМА), чл. 8, ал.1, ал. 9 и чл.35, ал.1 от Закона за общинска собственост (ЗОС), във връзка с чл. 80, ал.1, т.1 и чл. 5, ал.1 и ал.3 от Наредбата за реда за придобиване, управление и разпореждане с общинска собственост (НРПУРОС).

**УВАЖАЕМА ГОСПОЖО ПРЕДСЕДАТЕЛ,
УВАЖАЕМИ ОБЩИНСКИ СЪВЕТНИЦИ,**

Във връзка с гореизложеното, предлагам Общински съвет – Сопот да вземе следното,

Проект

РЕШЕНИЕ:

1. Актуализира Програмата за управление и разпореждане с имоти – общинска собственост за 2019 г. приета с Решение № 295/29.11.2018 г. на Общински съвет – Сопот, като добавя два нови реда 39 и 40 в раздел IV. 1. **Продажба на земеделска земя – частна общинска собственост по реда на чл. 35, ал. 1 от ЗОС, както следва:**

№ по ред	Наименование на имота	Площ на имота м ²	Адрес на имота
39.	ПИ с идентификатор 68080.406.60 по КККР на гр. Сопот, Трайно предназначение на територията: Земеделска, НТП: Лозе; Акт за ЧОС № 324/27.02.2017 г.	788	Местност „Яса тепе“ землище на гр. Сопот
40.	ПИ с идентификатор 68080.399.413 по КККР на гр. Сопот, Трайно предназначение на територията: Земеделска, НТП: За земеделски труд и отдих; Акт за ЧОС № 363/10.04.2018 г.	526	Местност „Бозалан“ землище на гр. Сопот

2. Да се открие процедура за провеждане на публичен търг с явно наддаване за продажба на поземлен имот – частна общинска собственост с трайно предназначение на територията - земеделска, както следва:

№ по ред	Поземлен имот с кадастрален идентификатор /КИ/ по КККР на гр. Сопот	Адрес на имота	Площ в кв. м.	Начин на трайно ползване	Акт за ЧОС №./ дата	Данъчна Оценка в лв.
1.	68080.406.60	Местност „Яса тепе“ гр. Сопот	788	Лозе	324/27.02.2017 г.	62,10
2.	68080.399.413	Местност „Бозалан“ гр. Сопот	526	За земеделски труд и отдих	363/10.04.2018 г.	1 610,40

3. За имотите по т. 1, предмет на разпореждане, приема /одобрява/, като базисна - справедлива пазарна начална тръжна цена, определена от независимия лицензиран оценител — “Пловдивинвест — 21”АД в лв., както следва:

№ по ред	Поземлен имот с КИ по КККР на гр. Сопот	Адрес на имота	Начална тръжна цена от оценител на имоти /без ДДС/	Дата на оценката
1.	68080.406.60	Местност „Яса тепе“ гр. Сопот	5 516.00 лв.	02.07.2019 г.
2.	68080.399.413	Местност „Бозалан“ гр. Сопот	3 682.00 лв.	20.06.2019 г.

4. За имотите по т. 1, предмет на разпореждане определя, начална пазарна тръжна цена в лв., както следва:

№ по ред	Поземлен имот с КИ по КККР, гр. Сопот	Адрес на имота	Определена от ОбС - Сопот начална пазарна тръжна цена
1.	68080.406.60	Местност „Яса тепе“ гр. Сопот	6 070.00 лв.
2.	68080.399.413	Местност „Бозалан“ гр. Сопот	4 050.00 лв.

5. За имотите по т. 1, предмет на разпореждане, определя депозит за участие в публичния търг с явно наддаване, както следва:

№ по ред	Поземлен имот с КИ по КККР на гр. Сопот	Адрес на имота	Определен от ОбС - Сопот депозит
1.	68080.406.60	Местност „Яса тепе“ гр. Сопот	4 800.00 лв.
2.	68080.399.413	Местност „Бозалан“ гр. Сопот	3 200.00 лв.

6. Утвърждава условия за провеждане на публичен търг с явно наддаване за продажба на описаните в т. 1 поземлени имоти - частна общинска собственост по КККР на гр. Сопот, съгласно приложение № 1.

7. Определя за свои представители в тръжната комисия общинските съветници, както следва:

основен член на комисията:

резервен член на комисията:.....

8. Възлага на Кмета на общината, да създаде необходимата организация за провеждането на публичен търг с явно наддаване, да издаде заповед и подпише договор със спечелилия търга участник за съответния имот.

9. Разноските по сделката, местен данък и таксата за извършване на оценка на имота от лицензиран оценител са за сметка на спечелилия търга участник, за съответния имот.

ПРИЛОЖЕНИЯ:

1. Приложение 1 - Условия за провеждане на публичен търг с явно наддаване

ДРУГИ ПРИЛОЖЕНИЯ:

1. Копия на Акт за ЧОС № 324/27.02.2017 г. и Акт за ЧОС № 363/10.04.2018 г. за имотите предмет на ДЗ - 2 бр.
2. Копия на скици на имотите предмет на ДЗ - 2 бр.
3. Копия на пазарни оценки , изготвени от “Пловдивинвест - 21” АД - 2 бр.
4. Копия на удостоверения за данъчна оценка - 2 бр.

ВНОСИТЕЛ:

ДЕЯН ДОЙНОВ

Кмет на Община Сопот

Съгласували:

1. Инж. Николай Новаков
Зам. Кмет на община Сопот

2. Йордан Кънчев
Гл. юриконсулт

Изготвил:

1. Калина Чилингирова
Мл. експерт общинска собственост

У С Л О В И Я

за провеждане на публичен търг с явно наддаване за продажба на недвижими имоти - частна общинска собственост с кадастрални идентификатори (КИ): 68080.406.60 и 68080.399.413 по КККР на гр. Сопот

I. Общи положения:

1. Вид на търга – присъствен с явно наддаване.

2. Начална тръжна цена – определя се с решението на Общински съвет за провеждане на търга в лева.

3. Депозит за участие - определя се с решението на Общински съвет за провеждане на търга в лева.

3.1. Депозитът се внася в касата на общината или по банков път по сметка на общината IBAN – BG56DEMI92403300199413, BIC - DEMIBGSF в „ТЪРГОВСКА БАНКА Д“ АД, в изпълнение на действащите разпоредби за ограничаване на плащанията в брой. Счита се, че депозитът е внесен, като основание за допускане до участие в търга, ако е постъпил по сметка на общината или е внесен в касата на общината до изтичане на срока по т. 7 от раздел I. на настоящите условия.

3.2. Депозитът на участниците не спечелили търга, се възстановява в срок от 3 /три/ работни дни след изтичане на срока за обжалване на заповедта на Кмета, с която се обявява класирането и спечелилия търга участник. (чл. 153, ал.4 от НРПУРОС)

3.3. Депозитът на спечелилия търга участник и отказал да сключи договор остава в полза на Общината. (чл. 160, ал.2 от НРПУРОС)

3.4. Депозитът на участника спечелил търга се задържа до окончателното сключване на договора.

3.5. Депозитът на участник в търга, който обжалва заповедта на Кмета за определяне на спечелилия участник в търга се задържа до окончателното приключване на производството по жалбата.

4. Стъпка за наддаване – определя се от тръжната комисия и не може да бъде по-малка от 1% и по-голяма от 10% от определената начална тръжна цена. (чл.151, ал.1 от НРПУРОС)

5. Цена на тръжната документация – 1 на сто от определената от ОбС начална тръжна цена за имота, но не по-малко от 48.00 лв.

6. Тръжната документация се получава от деловодството на общината, ет.1 стая 3, от до в рамките на работното време на Община Сопот – от 8:00 до 16:00 часа, срещу представена квитанция за заплащането ѝ.

7. Тръжната документация за участие в търга се подава до 16:00 часа, на год., ет.1 стая 3 в деловодството на Община Сопот.

8. Длъжностно лице от общинска администрация на Община Сопот, води регистри, в които отразява закупените и подадени тръжни документи.

9. Време и начин на оглед на обекта: Оглед на обекта може да се извърши всеки работен ден от 14:00 часа до 16:00 часа отдо след представяне на платежен документ за закупена тръжна документация.

10. Търгът ще се проведе наотчаса в зала „Хаджи Гьока Павлов“- гр. Сопот, ул. ”Ив. Вазов” № 55

II. Изисквани документи:

1. Всеки кандидат за участие в търга следва да представи следните документи:

1.1. за физически лица:

1.1.1 Заявление за участие в търга по образец;

1.1.2 Квитанция за закупена тръжна документация;

1.1.3 Квитанция за внесен депозит;

- 1.1.4 Декларация за запознаване с имота и тръжната документация;
- 1.1.5 Пълномощно с нотариална заверка на подписа, когато се участва чрез пълномощник;
- 1.1.6 Декларация по образец, удостоверяваща изпълнени изисквания на чл.3в от Закона за собствеността и ползване на земеделските земи.
- 1.1.7 Декларация по чл.4, ал.1, т.2 от ЗЗЛД
- 1.2. за юридически лица и еднолични търговци**
- 1.2.1 Заявление за участие в търга;
- 1.2.2 Квитанция за закупена тръжна документация;
- 1.2.3 Квитанция за внесен депозит;
- 1.2.4 Декларация за запознаване с имота и тръжната документация;
- 1.2.5 Пълномощно с нотариална заверка на подписа, когато се участва чрез пълномощник;
- 1.2.6 Декларация по образец, удостоверяваща изпълнени изисквания на чл.3в от Закона за собствеността и ползване на земеделските земи.
- 1.2.7 Декларация по чл.4, ал.1, т.2 от ЗЗЛД
- 2. За чуждестранни участници, съответните документи следва да са преведени на български език легализирани по съответния ред.**
- 3. Изискуемите документи се подават в запечатан непрозрачен плик, върху който се отбелязва: цялото наименование за предмета на търга, името на участника, адрес за кореспонденция и телефон, факс и/или валиден електронен адрес.**
- 4. Допълнения или изменения на подадени документи след представянето им не се допуска.**
- 5. Подаването на документите в незапечатан, непрозрачен плик и/или не представянето на който и да е от изискуемите документи по раздел II е основание за недопускане на кандидата до участие в провеждането на търга.**

III. Процедура по провеждане на търга

- 1. Търгът може да се проведе само в случай, че са се явили най-малко:**
 - 1.1 трима членове на комисията, един от които е юрист;
 - 1.2 кандидата, ако само един е заявил участие или не по-малко от двама кандидати, ако участие в търга са заявили повече от един кандидат;
- 2. В деня и часа, определени за провеждане на търга, председателят на комисията проверява присъствието на членовете и обявява откриването на търга.**
- 3. Участниците, подали предложения се явяват на търга и се легитимират пред тръжната комисия:**
 - 3.1 когато участват лично - чрез документ за самоличност;
 - 3.2 когато се представляват от упълномощено лице – чрез нотариално заверено пълномощно и документ за самоличност на упълномощеното лице;
- 4. След откриването на търга тръжната комисия извършва регистрация на участниците по реда на завеждане на предложенията в деловодството на общината и проверява съдържанието и редовността на подадените предложения.**
- 5. Не се допускат до участие в търга кандидати, чиито предложения:**
 - 5.1. са подадени след определения срок;
 - 5.2. не съдържат който и да е от документите, изискващи се по раздел II от настоящите условия;
- 6. Председателят на тръжната комисия обявява кандидатите допуснати до участие в търга, както и тези, които не се допускат, като посочва конкретното основание за недопускане и отбелязва тези обстоятелства в протокола.**
- 7. В залата остават само допуснатите до участие в търга кандидати.**
- 8. Когато на търга се яви само един кандидат от подалите заявления за участие, търгът се отлага с 2 часа и ако в този срок не се яви друг кандидат, кандидатът се обявява за спечелил по предложената от него цена, която не може да бъде по-ниска от началната тръжна цена (чл. 149 ал. 1 от НРПУРОС).**
- 9. Когато до участие в търга е допуснат само един кандидат, той се обявява за спечелил търга по предложената от него цена, която не може да бъде по-ниска от обявената начална тръжна цена (чл. 149 ал. 2 от НРПУРОС).**
- 10. Когато на търга не се яви кандидат той се обявява за **непроведен**, като за това се изготвя протокол и кмета на Общината насрочва нов търг в едномесечен срок. Когато при повторно провеждане на търга, се яви само един кандидат, той се обявява за спечелил по предложената от него цена, която не може да бъде по-ниска от началната тръжна цена.**
- 11. В случай, че участниците в търга след изрична покана от председателя не изявят желание за участие в него, внесените от тях депозити не се връщат.**

12. В случай, че в резултат на декласиране на участник остане само един кандидат, търгът се провежда и кандидатът се обявява за спечелил по предложената от него цена, ако не е по-ниска от обявената начална тръжна цена.

13. Преди да започне наддаването, председателят на тръжната комисия поканва последователно по реда на подаване на предложенията всички допуснати участници в търга да потвърдят устно началната тръжна цена. В случай, че някой от участниците откаже да потвърди началната тръжна цена, той не се допуска до по-нататъшно участие в търга. Участникът се поканва да напусне залата, което се отразява в протокола от търга, а внесенят от него депозит се задържа.

14. Наддаването започва с обявяване от председателя на комисията на стъпката за наддаване, която се определя от комисията по търга и не може да бъде по-малка от 1% и по-голяма от 10% от началната тръжна цена.

15. Участниците обявяват последователни суми, всяка от които е по-висока от предходната с една стъпка на наддаване. Последователността, в която участниците обявяват предложенията си за цена, се определя по реда на подаване на предложенията в деловодството на общината. В рамките на едно наддавателно завъртане, не се допуска наддаване от отделен участник с повече от една стъпка, съответно наддаване със сума, надвишаваща размера на обявената стъпка.

16. Ако допуснатите участници в търга са повече от един и след като са потвърдили началната тръжна цена, но никой от тях не обяви следващата по размер цена, търгът се закрива и внесените от тях депозити за участие в търга се задържат.

17. В случай, че участник в търга откаже да обяви цена, която е по-висока от предходната с една стъпка на наддаване, председателят поканва следващия поред участник да обяви същата цена. Участникът, пропуснал дадена цена продължава участието си, освен ако изрично обяви, че се отказва от по-нататъшно участие в наддаването, което се отбелязва в протокола от търга.

18. В случай, че никой от участниците в търга не обяви цена, която е по-висока с една стъпка на наддаване от последната достигната цена, председателят обявява три пъти нейния размер, като преди третото обявяване прави предупреждение, че е последна, и ако няма друго предложение, обявява приключването на наддаването със звуков сигнал.

19. След приключване на наддаването председателят на тръжната комисия обявява участника предложил най-висока цена за спечелил търга и закрива търга.

20. Комисията изготвя в тридневен срок, протокол в два екземпляра, по един за спечелилия търга и един за общината.

21. Въз основа на резултата от търга, в седем дневен срок от получаването на протокола кметът на Общината издава Заповед, с която обявява участника спечелил търга, цената – (като не се допуска заплащането ѝ изцяло или частично, с компенсаторни инструменти- чл.87 от НРПУРОС), условията на плащането, отстранените от търга участници, ако има такива и мотивите за тяхното отстраняване (чл. 153 ал. 1 и ал. 2 от НРПУРОС).

22. Заповедта по предходната точка може да се обжалва от останалите участници в търга чрез Община Сопот пред Административен съд Пловдив по реда на Административно процесуалния кодекс.

23. В срок от 3 /три/ работни дни след изтичането на срока за обжалване на заповедта на кмета, председателят на комисията освобождава депозитите на участниците, като задържа депозита на спечелилия търга, като гаранция за сключване на договора. В случай, че от участник в търга бъде подадена жалба срещу заповедта на кмета, неговият депозит също се задържа до окончателното приключване на производството по жалбата.

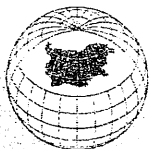
IV.Сключване на договор

1. Спечелилият търга, в седем дневен срок от влизане в сила на заповедта на Кмета по т. 21 се поканва писмено да сключи договор.

2. Договорът се сключва в седем дневен срок от получаване на поканата по предходната точка.

3. Когато лицето, спечелило търга не се яви в срок по предходната точка, да сключи договор с Кмета на общината се счита, че участникът се е отказал от сключването на договора и внесенят от него депозит остава в полза на общината. В този случай за сключване на договор се кани участникът, предложил следващата по ред най-висока цена. Така се постъпва до изчерпване на участниците. Ако и последният участник, не се яви да сключи договор, внесения от него депозит остава в полза на общината и търгът се прекратява със заповед на кмета.

4. Вписване на договора, се извършва от лицето спечелило търга за негова сметка. Екземпляр от вписания договор се предоставя в Дирекция „Специализирана администрация“ при Община Сопот.



АГЕНЦИЯ ПО ГЕОДЕЗИЯ,
КАРТОГРАФИЯ И КАДАСТЪР

СФКР 1618, кв. ПАВЛОВО, ул. МУСАЛИ №1
ТЕЛ: 02/818 83 83, ФАКС: 02/955 53 33
ACAD@CADASTRE.BG • WWW.CADASTRE.BG

СЛУЖБА ПО ГЕОДЕЗИЯ, КАРТОГРАФИЯ И КАДАСТЪР - ГР. ПЛОВДИВ

4000, УЛ. "БОГОМИЛ" № 31, ет.3, 032/627380; 623017,
plovdiv@cadastre.bg, БУЛСТАТ:130362903

СКИЦА НА ПОЗЕМЛЕН ИМОТ № 15-301823-27.06.2017 г.

Поземлен имот с идентификатор **68080.406.60**

Гр. Сопот, общ. Сопот, обл. Пловдив

По кадастралната карта и кадастралните регистри, одобрени със Заповед РД-18-8/11.03.2011 г.
на Изпълнителния директор на АГКК

Последно изменение със заповед: няма издадена заповед за изменение в КККР

Адрес на поземления имот: гр. Сопот, п.к. 4330, ул. -, местност ЯСА ТЕПЕ

Площ: **788 кв.м**

Трайно предназначение на територията: **Земеделска**

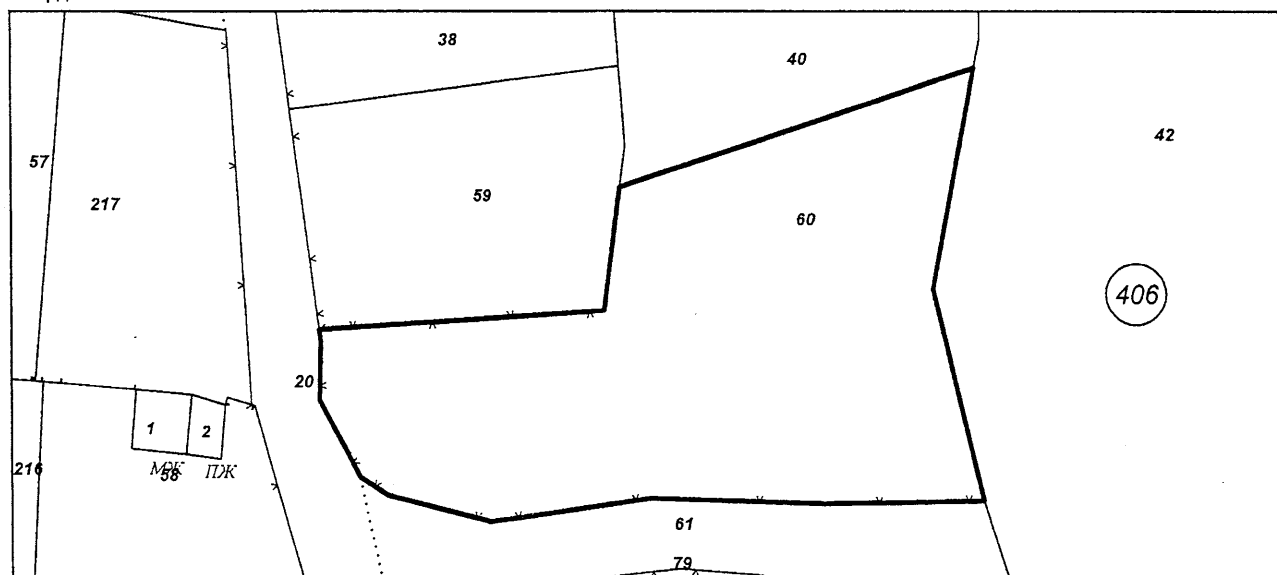
Начин на трайно ползване: **Лозе**

Категория на земята при неполивни условия: **8**

Стар идентификатор: **няма**

Номер по предходен план: **1230**

Координатна система БГС2005



М 1:500

Съседни: 68080.406.20, 68080.406.61, 68080.406.42, 68080.406.40, 68080.406.59

Собственици:

1. **115816423, ОБЩИНА СОПОТ**

Ид. част 1/1 от правото на собственост

Акт за частна общинска собственост № 20 том 3 рег. 638 дело 392 от 07.03.2017г., издаден от АВ Служба по вписванията - Карлово


Носители на други вещни права:

няма данни



Скица № 15-301823-27.06.2017 г. издадена въз основа на документ с входящ № 01-181645-16.06.2017 г.

/инж. Валери Кастелов/



СЛУЖБА ПО ГЕОДЕЗИЯ, КАРТОГРАФИЯ И КАДАСТЪР - ГР. ПЛОВДИВ

4000, ПЛ."СЪЕДИНЕНИЕ" № 3, ЕТ.1, 032/627380; 623017,
plovdiv@cadastre.bg, БУЛСТАТ:130362903

СКИЦА НА ПОЗЕМЛЕН ИМОТ
№ 15-570690-25.06.2019 г.

Поземлен имот с идентификатор **68080.399.413**

Гр. Сопот, общ. Сопот, обл. Пловдив

По кадастралната карта и кадастралните регистри, одобрени със Заповед РД-18-8/11.03.2011 г.

на Изпълнителния директор на АГКК

Последно изменение със заповед: няма издадена заповед за изменение в КККР

Адрес на поземления имот: гр. Сопот

Площ: **526 кв.м**

Трайно предназначение на територията: **Земеделска**

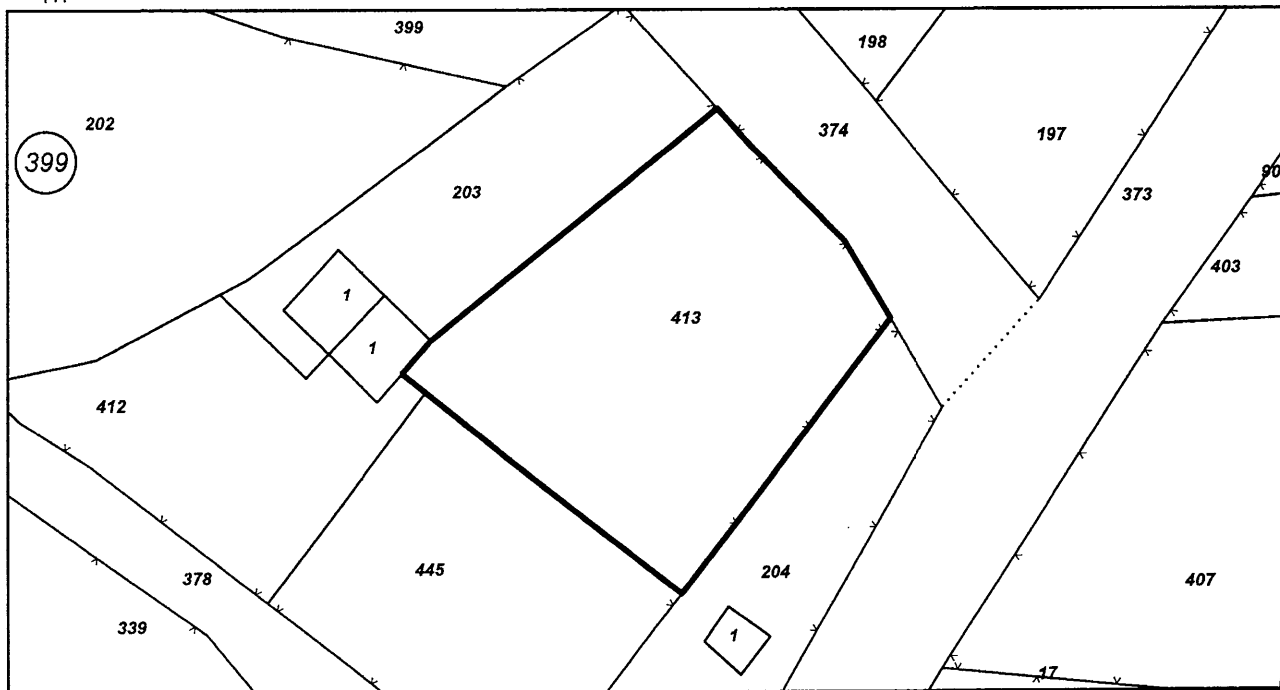
Начин на трайно ползване: **За земеделски труд и отдих (съгласно § 4 от ПЗР на ЗСПЗЗ)**

Категория на земята при неполивни условия: **0**

Стар идентификатор: **няма**

Номер по предходен план: **399413**

Координатна система БГС2005



М 1:500

Съседни: 68080.399.412, 68080.399.445, 68080.399.204, 68080.399.374, 68080.399.203

Собственици:

1. **115816423, ОБЩИНА СОПОТ**

Ид. част 1/1 от правото на собственост

Акт за частна общинска собственост № 119 том 4 рег. 1153 дело 738 от 13.04.2018 г. издаден от АВ

Служба по вписванията - Карлово

Носители на други вещни права:

няма данни

Скица № 15-570690-25.06.2019 г. издадена въз основа на
документ с входящ № 01-260547-13.06.2019 г.

/инж. Валери Кастелов/